






Zeichenerklärung

	Notwasserweg
	Abflusskonzentrationen bei Starkregen
	potenzieller Überflutungsbereich in Auen (HoWaRüPo-Projekt)
	Schutzmaßnahme
	Bestand
	Gewässerverlauf

Aufsteller:
IBS - Ingenieure GbR
 Polcher Straße 4 56727 Mayen
 Tel. 02651 / 70576-0 Fax 02651 / 70576-29
 info@ibs-ingenieure.com www.ibs-ingenieure.com

Projekt:
 Hochwasserschutzkonzept Nette Heulingshof

Auftraggeber:
 Stadt Mayen, KV Mayen-Koblenz, VG Brohlthal, VG Vordereifel, VG Kelberg, VG Adenau, VG Mendig

Gewerk:
 Gewässerbau

Bearbeitung- u. Prüfvermerk		Datum:	gez.:
Idx:	Art der Arbeit:	17.12.2019	S. Ionos
0	Zeichnung erstellt		
1	Bachstationierung ergänzt		

Planbezeichnung:
 Lageplan Notwasserwege

Bearbeiter:
 Mayen, den

Auftraggeber:
 Mayen, den

Projekt Nr.	Plan Nr.	Anlage Nr.	Maßstab:	Datum:
17-224	3.9	10	1:2000	18.12.2019

