







Zeichenerklärung

-  Notwasserweg
-  Abflusskonzentrationen bei Starkregen
-  potenzieller Überflutungsbereich in Auen (HoWaRüPo-Projekt)
-  Schutzmaßnahme
-  Bestand
-  Gewässerverlauf

IBS - Ingenieure GbR Polcher Straße 4 Tel. 02651 / 70576-0 info@ibs-ingenieure.com		56727 Mayen Fax 02651 / 70576-29 www.ibs-ingenieure.com		Projekt: Hochwasserschutzkonzept Nette Spessart	
Auftraggeber: Stadt Mayen, KV Mayen-Koblenz, VG Brohlthal, VG Vorderreifel, VG Kelberg, VG Adenau, VG Mendig				Gewerk: Gewässerbau	
Bearbeiter: Mayen, den		Auftraggeber: Mayen, den		Planbezeichnung: Lageplan Notwasserwege	
Projekt Nr.: 17-224		Plan Nr.: 3.6		Anlage Nr.: 10	
Maßstab: 1:2000		Datum: 18.12.2019		Datum: 18.12.2019	