







Zeichenerklärung

-  Notwasserweg
-  Abflusskonzentrationen bei Starkregen
-  potenzieller Überflutungsbereich in Auen (HoWaRüPo-Projekt)
-  Schutzmaßnahme
-  Bestand
-  Gewässerverlauf

IBS - Ingenieure GbR
 Polcher Straße 4
 Tel. 02651 / 70576-0
 info@ibs-ingenieure.com

56727 Mayen
 Fax 02651 / 70576-29
 www.ibs-ingenieure.com

Projekt:
**Hochwasserschutzkonzept Nette
 Ortslage Weibern**

Auftraggeber:
 Stadt Mayen, KV Mayen-Koblenz,
 VG Brohlthal, VG Vordererfeld, VG Kelberg,
 VG Adenau, VG Mendig



Gewerk:
Gewässerbau

Bearbeitung: u. Prüfvermerk		Datum:		gez.:	
0	Zeichnung erstellt	17.12.2019		S. Iomos	
1	Bachstationierung ergänzt				
Bearbeiter: Mayen, den		Auftraggeber: Mayen, den			

Planbezeichnung:
Lageplan Notwasserwege

Projekt Nr.:	Plan Nr.:	Anlage Nr.:	Maßstab:	Datum:
17-224	3.2	-	1:2000	18.12.2019